

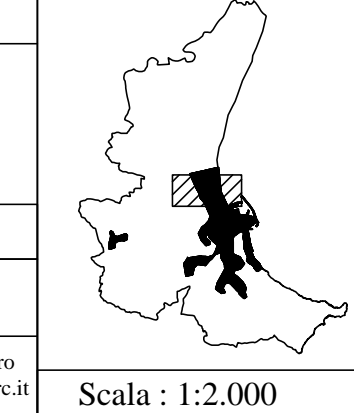


AMMINISTRAZIONE COMUNALE DI CROTONE
4° Settore - Pianificazione e Gestione del Territorio - Ufficio Piani
Dirigente: Ing. Sabino Vetta



Elaborazione QC.02.B Cartografia soggetta a verifica da parte dell'Ufficio Piani	
QUADRO CONSUNTIVO	LA CITTA' ARCHEOLOGICA IL PATRIMONIO STORICO-CULTURALE LE TIPOLOGIE DI PAESAGGIO URBANO
DATA: 30 Aprile 2010	REVISIONE: 01/02/2010
Consulente per l'assistenza tecnica all'Ufficio Piani del Comune di Crotone per la redazione del Piano Strutturale Comunale e del Regolamento Edilizio e Urbanistico	ARCH. SANTE FORESTA
Con PIANI: TERR. MARIA GIUSEPPINA PEZZANO	Via del Risorgimento 752 - 89010 - Crotone (TA) Tel. 0965/230996 e-mail: sante_foresta@libero.it



Scala: 1:2.000

Legenda

Stato di Fatto	Fasce Altimetriche
Edifici Residenziali	0 - 25 m
Edifici Industriali	25 - 50 m
Fiume Esaro	50 - 75 m
Linea di costa	75 - 100 m
Isopipe Principali	< 100 m
Isopipe Secondarie	

LA CITTA' ARCHEOLOGICA DI CROTONE

- A** Notifica del 5 febbraio 1913, Località Capo Colonna, Tempio di Hera Lacinia.
- B** R.R. 9 giugno 1959, Località Capo Colonna. Area limitrofa al Tempio di Hera Lacinia.
- C** D.M. 22 ottobre 1974, tra Via Paternostro e Pantusa, Abitazioni e strade Kroton.
- D** A.R. 24 ottobre 1975, Contrada Vigna di Galluccio, Resti antica Kroton.
- E** A.R. 30 giugno 1977, Fosso Pignaturo NEI pressi del Palazzo di Giustizia. Resti di frequentazione antica.
- F** D.M. 28 novembre 1977, Antica cinta difensiva.
- G** A.R. 20 aprile 1978, Località Carrara. Necropoli greca di Crotone.
- H** D.M. 13 maggio 1978, Località Villa Morelli e Fondo Tresspeto. Impianto urbano di quartieri di epoca greca a sinistra del fiume Esaro.
- I** D.M. 13 maggio 1978, Vigna di Galluccio. Impianto urbano di quartieri di epoca greca a sinistra del fiume Esaro.
- L** A.R. 17 maggio 1978 (notifica della nota n. 676 del 14 febbraio 1978) Contrada Vigna di Galluccio e Villa Morelli, Ruderi quartieri settentrionali della Città.
- M** A.R. 12 giugno 1981, Sistemazione incrocio tra Via Cutro e Via Vittorio, Resti antichi.
- N** D.M. 12 ottobre 1981, area adiacente al campo sportivo. Settore Città Greca, materiale ceramico.
- O** D.M. 7 novembre 1981, Propaggine Nord-Orientale Capo Colonna, Tennenos, Torri, Propileo, Oikoi ed altre pertinenze del Santuario.
- P** A.R. 15 gennaio 1982, Vigna Nova. Santuario e parte cinta muraria.
- Q** D.M. 21 settembre 1984, Area adiacente Via XXV aprile. Abitato antica Kroton.
- R** A.R. 11 gennaio 1988, Via Veneto. Strutture urbane antica Kroton, tombe.
- S** D.M. 18 luglio 1989, Via Tommaso Campanella. Frammento abitato Kroton.
- T** D.M. 13 ottobre 1989, Vica e Stuni. Rocce argilose con presenza di microfossili.
- U** D.M. 12 dicembre 1992, Pignera. Pertinenza quartiere operaio.
- V** Domus Romana in Via Discesa Fosso.
- Z** Rinveneriti recenti in Piazza Villa Roja

IL PATRIMONIO STORICO-CULTURALE DI CROTONE

Beni immobili di interesse artistico e storico sottoposti a vincolo

- Proprietà pubbliche
- Palazzi di proprietà privata

LE TIPOLOGIE DI PAESAGGIO URBANO

- Paesaggi costieri
- Paesaggi insediativi a carattere storico culturale
- Paesaggi urbanizzati