

LEGENDA

- Dividente demaniale
- - - Linea di Riva (2015)

Porti e approdi:

- ▨ Porti e approdi turistici;
- ▨ Porti di interesse regionale o extraregionale;

Usi e modalità di intervento (spagge)

- Concessioni demaniali esistenti

Ambito di disciplina (Aree demaniali marittime da S.I.D.):

ff,ppp ff: foglio di mappa
ppp: numero di particella

Estremi di concessione:
si rimanda alla lettura dell'Elaborato "C - Riconoscimento fisico-giuridico delle concessioni esistenti" per maggiori approfondimenti su anagrafica e consistenze.

FONTE DATI:
Sistema Informativo Demanio Marittimo - Ministero delle Infrastrutture e dei Trasporti
Agenzia delle Entrate
Regione Calabria - Dip. Politiche dell'Ambiente
Regione Calabria - Dip. Urbanistica e Governo del Territorio

BASE CARTOGRAFICA:
Carta Tecnica Regione Calabria (2008)

Coordinate System: WGS 1984 UTM Zone 32N
Datum: WGS 1984
Projection: UTM
False Northing: 0.000
Central Meridian: 15.000
Scale Factor: 0.999
False Easting: 5000.000
Units: Meter

scala 1:2.000

0 50 100 200 Metri





COMUNE DI CROTONE
PIANO COMUNALE DI SPIAGGIA



IL SINDACO
Ing. Vincenzo Voce

SETTORE IV
GOVERNO DEL TERRITORIO E GRANDI PROGETTI
ASSESSORE
Ing. Giovanni Greco

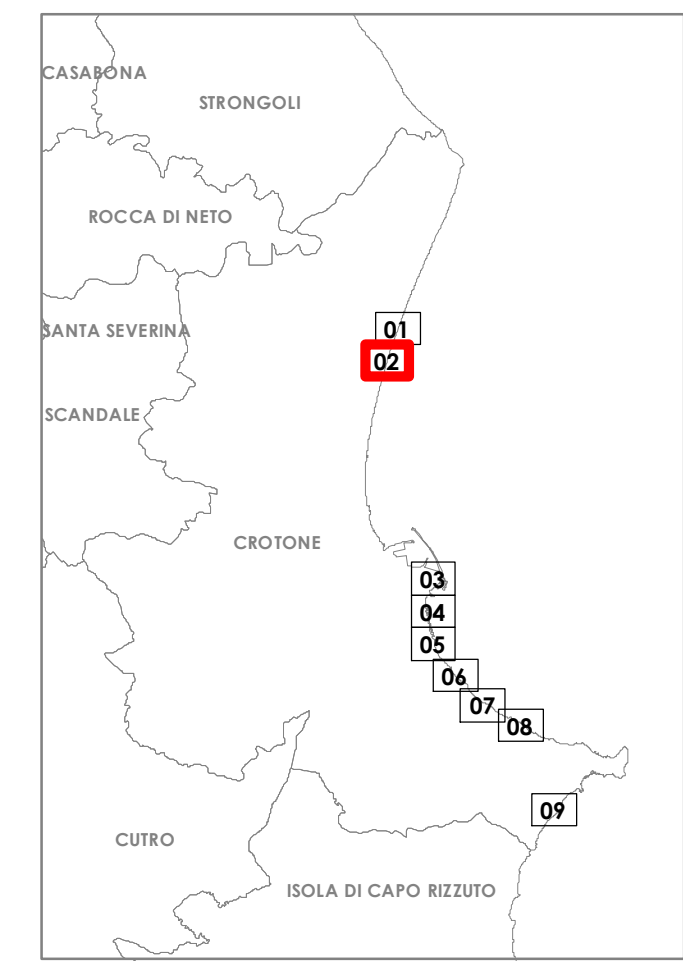
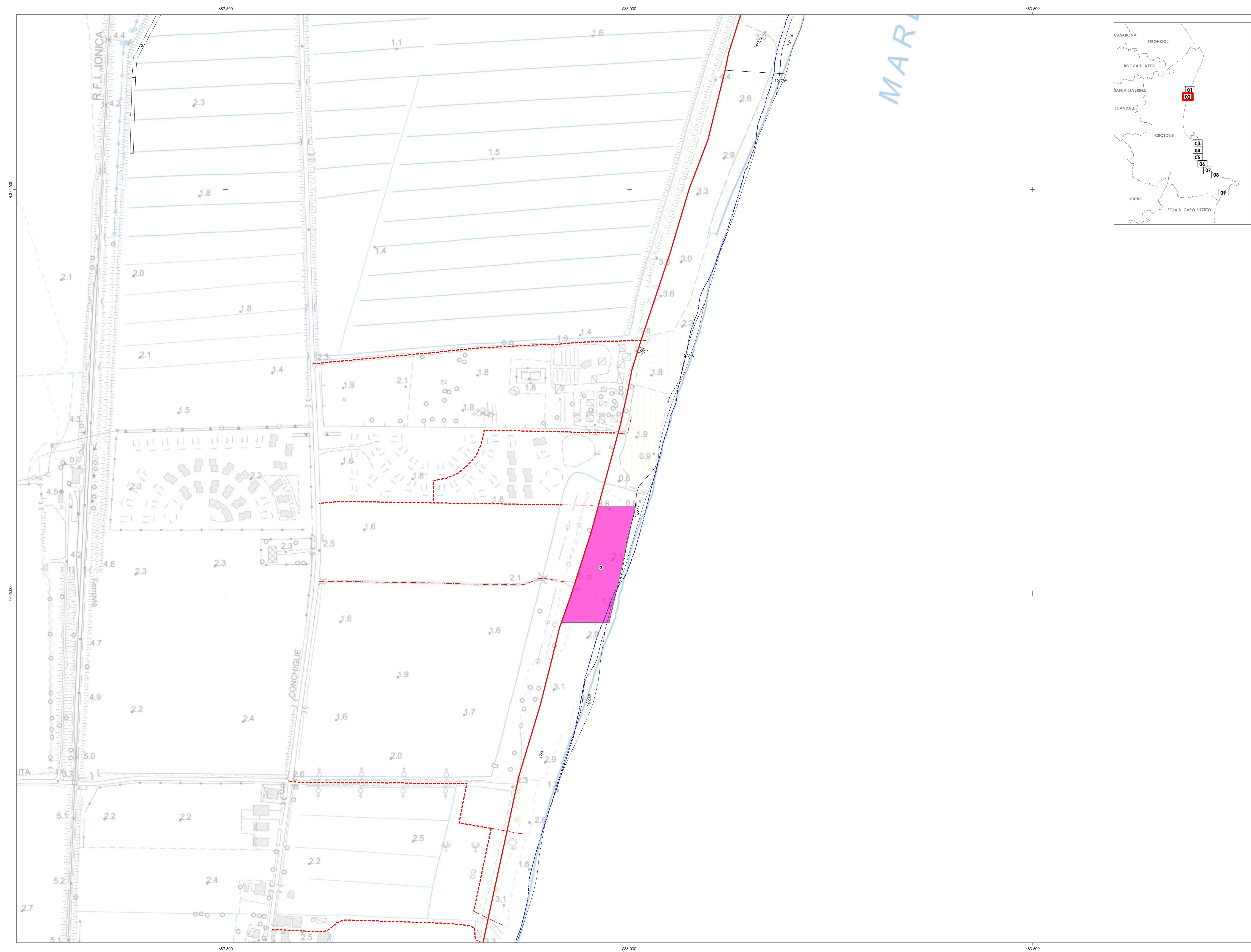
UFFICIO PIANI - DIRIGENTE
Ing. Francesco Stellato

UFFICIO PIANI - COORDINATORE
Ing. Manlio Caiazza

PROGETTISTA
Arch. Roberto Greco

CONSULENTI
Ing. Massimiliano Berlingeri
Geol. Francesco Palmieri

ELABORATO N. **4.01** DESCRIZIONE **STATO DI FATTO DELLE CONCESSIONI**



LEGENDA

- Dividente demaniale
- - - Linea di Riva (2015)

Porti e approdi:

- ▨ Porti e approdi turistici;
- ▧ Porti di interesse regionale o extraregionale;

Usi e modalità di intervento (spagge)

- n. Concessioni demaniali esistenti

Ambito di disciplina (Aree demaniali marittime da S.I.D.):

- ff.ppp ff: foglio di mappa
- ppp: numero di particella

Estremi di concessione:
 si rimanda alla lettura dell'Elaborato "C - Riconoscimento fisico-giuridico delle concessioni esistenti" per maggiori approfondimenti su anagrafica e consistenze.

FONTE DATI:
 Sistema Informativo Demanio Marittimo - Ministero delle Infrastrutture e dei Trasporti
 Agenzia delle Entrate
 Regione Calabria - Dip. Politiche dell'Ambiente
 Regione Calabria - Dip. Urbanistica e Governo del Territorio

BASE CARTOGRAFICA:
 Carta Tecnica Regione Calabria (2008)

Coordinato System: WGS 1984 UTM Zone 32N
 Projezione: Transversa Mercator
 Datum: WGS 1984
 Fuso Orario: 00:00:00
 False Northing: 0.000
 Central Meridian: 15:00:00
 Scale Factor: 0.999
 Unit: Meter

scala 1:2.000

0 50 100 200 Metri





COMUNE DI CROTONE
PIANO COMUNALE DI SPIAGGIA



IL SINDACO
 Ing. Vincenzo Voce

SETTORE IV
 GOVERNO DEL TERRITORIO E GRANDI PROGETTI
ASSESSORE
 Ing. Giovanni Greco

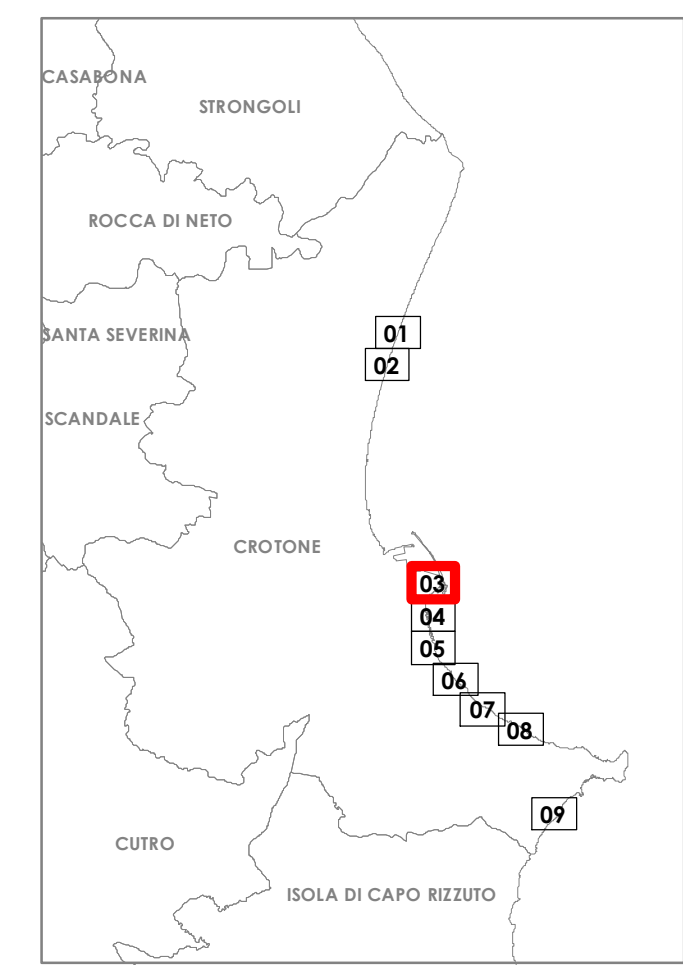
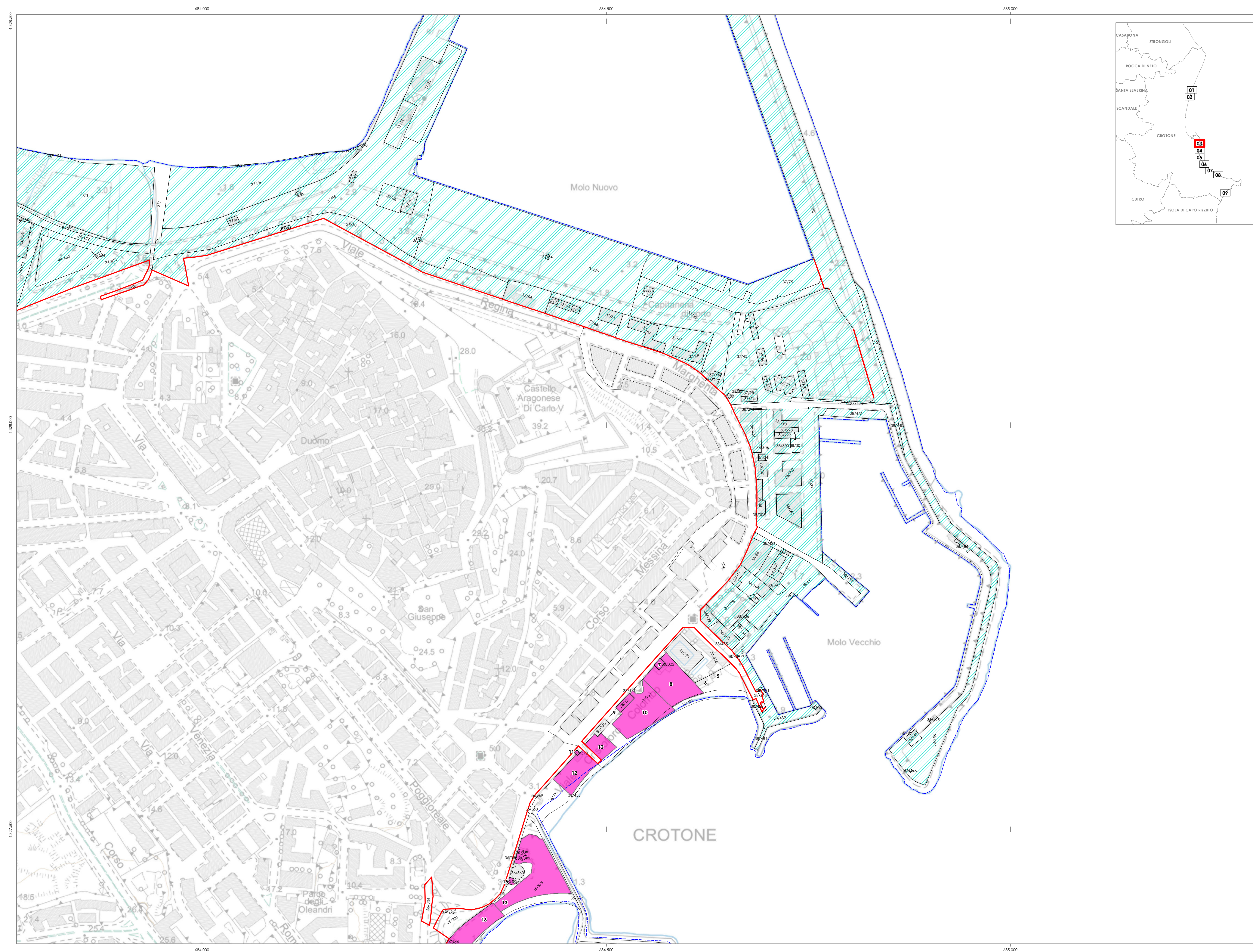
UFFICIO PIANI - DIRIGENTE
 Ing. Francesco Stellato

UFFICIO PIANI - COORDINATORE
 Ing. Manlio Caiazza

PROGETTISTA
 Arch. Roberto Greco

CONSULENTI
 Ing. Massimiliano Berlingeri
 Geol. Francesco Palmieri

ELABORATO N. **4.02** DESCRIZIONE **STATO DI FATTO DELLE CONCESSIONI**



LEGENDA

- Dividente demaniale
- - - Linea di Riva (2015)

Porti e approdi:

- ▨ Porti e approdi turistici;
- ▨ Porti di interesse regionale o extraregionale;

Usi e modalità di intervento (spagge)

- Concessioni demaniali esistenti

Ambito di disciplina (Aree demaniali marittime da S.I.D.):

ff,ppp ff: foglio di mappa
ppp: numero di particella

Estremi di concessione:
si rimanda alla lettura dell'Elaborato "C - Ricognizione fisico-giuridica delle concessioni esistenti" per maggiori approfondimenti su anagrafica e consistenze.

FONTE DATI:
Sistema Informativo Demanio Marittimo - Ministero delle Infrastrutture e dei Trasporti
Agenzia delle Entrate
Regione Calabria - Dip. Politiche dell'Ambiente
Regione Calabria - Dip. Urbanistica e Governo del Territorio

BASE CARTOGRAFICA:
Carta Tecnica Regione Calabria (2008)

Coordinato System: WGS 1984 UTM Zone 32N
Datum: WGS 1984
Ellipsoide: International Meridian
Fuso orario: 00:00:00
Scale Factor: 0.999
False Easting: 500000
False Northing: 0

scala 1:2.000

0 50 100 200 Metri





COMUNE DI CROTONE
PIANO COMUNALE DI SPIAGGIA



IL SINDACO
Ing. Vincenzo Voce

SETTORE IV
GOVERNO DEL TERRITORIO E GRANDI PROGETTI
ASSESSORE
Ing. Giovanni Greco

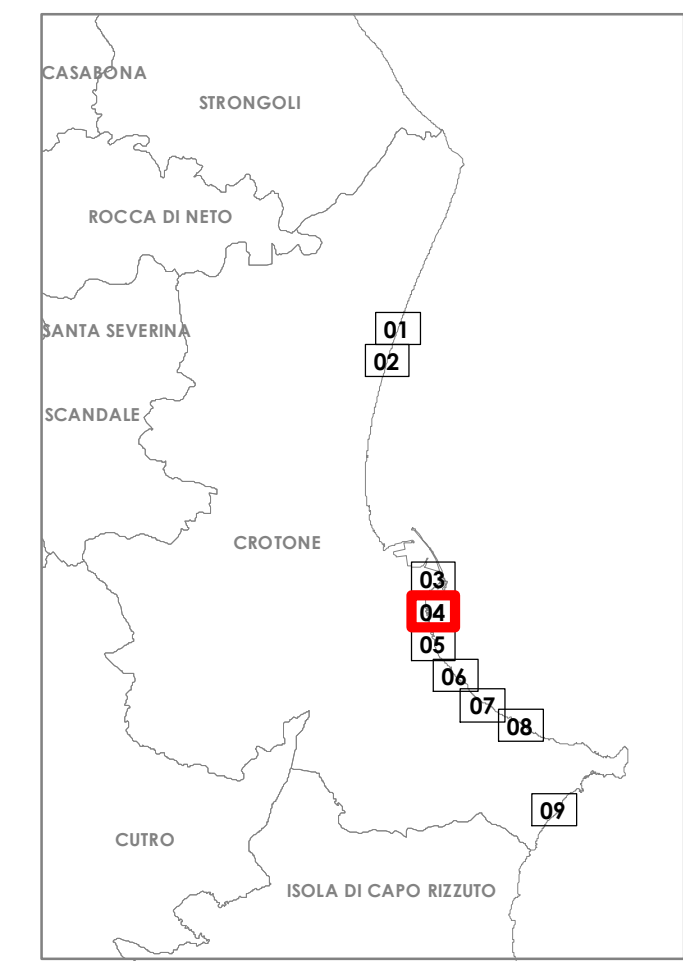
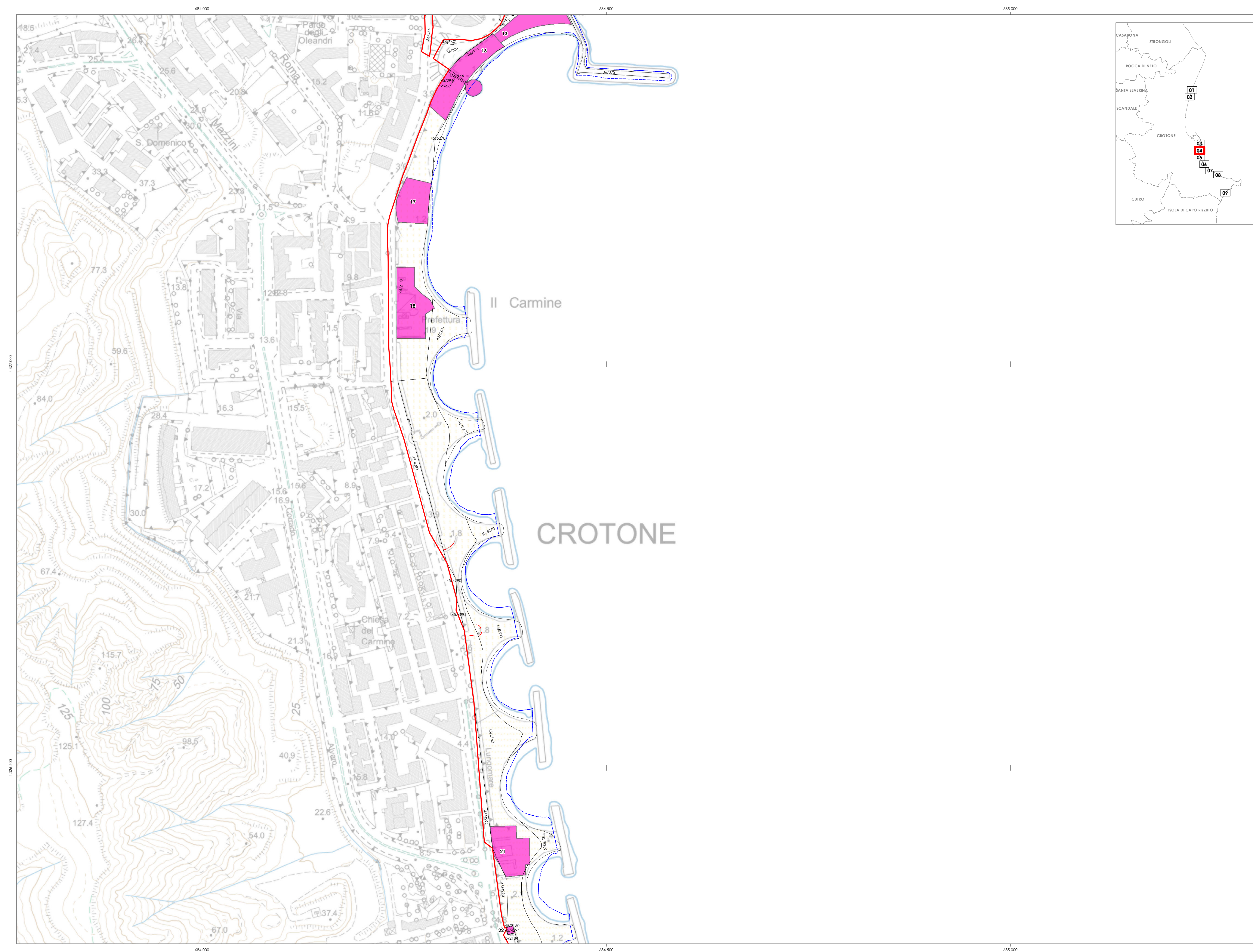
UFFICIO PIANI - DIRIGENTE
Ing. Francesco Stellato

UFFICIO PIANI - COORDINATORE
Ing. Manlio Caiazza

PROGETTISTA
Arch. Roberto Greco

CONSULENTI
Ing. Massimiliano Berlingeri
Geol. Francesco Palmieri

ELABORATO N. **4.03** DESCRIZIONE **STATO DI FATTO DELLE CONCESSIONI**



LEGENDA

- Dividente demaniale
- - - Linea di Riva (2015)

Porti e approdi:

- ▨ Porti e approdi turistici;
- ▨ Porti di interesse regionale o extraregionale;

Usi e modalità di intervento (spagge)

- Concessioni demaniali esistenti

Ambito di disciplina (Aree demaniali marittime da S.I.D.):

ff.ppp ff: foglio di mappa
ppp: numero di particella

Estremi di concessione:
si rimanda alla lettura dell'Elaborato "C - Riconoscimento fisico-giuridico delle concessioni esistenti" per maggiori approfondimenti su anagrafica e consistenze.

FONTE DATI:
Sistema Informativo Demanio Marittimo - Ministero delle Infrastrutture e dei Trasporti
Agenzia delle Entrate
Regione Calabria - Dip. Politiche dell'Ambiente
Regione Calabria - Dip. Urbanistica e Governo del Territorio

BASE CARTOGRAFICA:
Carta Tecnica Regione Calabria (2008)

Coordinate System: WGS 1984 UTM Zone 32N
Projection: Transverse Mercator
Datum: WGS 1984
Reference Ellipsoid: WGS84
Scale Factor: 0.999603
Central Meridian: 15°00'00"
False Easting: 500000
False Northing: 0

scala 1:2.000

0 50 100 200 Metri





COMUNE DI CROTONE
PIANO COMUNALE DI SPIAGGIA



IL SINDACO
Ing. Vincenzo Voce

SETTORE IV
GOVERNO DEL TERRITORIO E GRANDI PROGETTI
ASSESSORE
Ing. Giovanni Greco

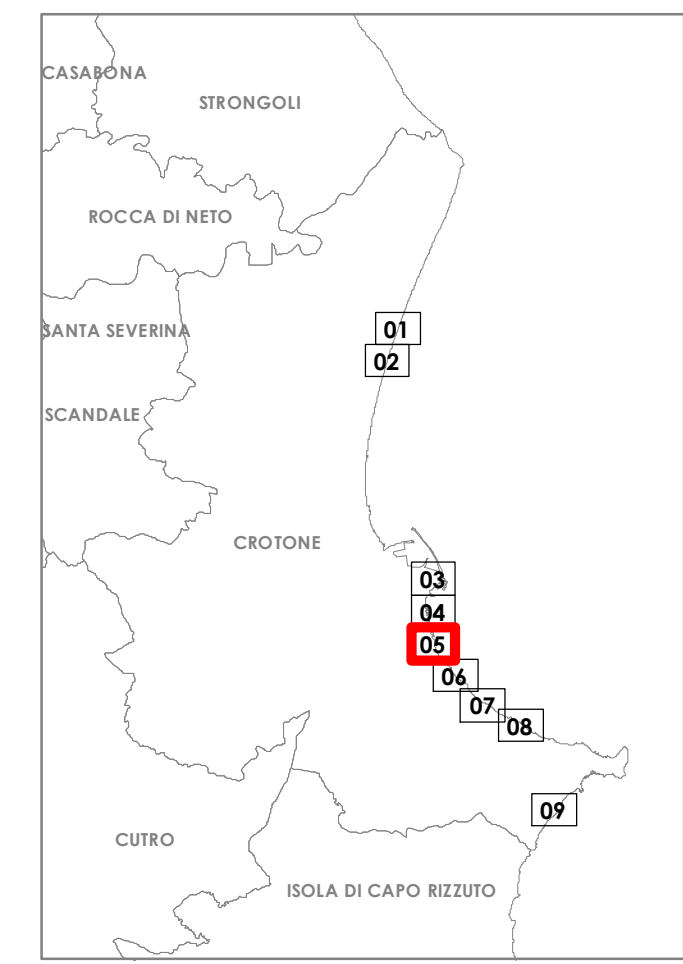
UFFICIO PIANI - DIRIGENTE
Ing. Francesco Stellato

UFFICIO PIANI - COORDINATORE
Ing. Manlio Caiazza

PROGETTISTA
Arch. Roberto Greco

CONSULENTI
Ing. Massimiliano Berlinger
Geol. Francesco Palmieri

ELABORATO N. **4.04** DESCRIZIONE **STATO DI FATTO DELLE CONCESSIONI**



LEGENDA

- Dividente demaniale
- - - Linea di Riva (2015)

Porti e approdi:

- ▨ Porti e approdi turistici;
- ▨ Porti di interesse regionale o extraregionale;

Usi e modalità di intervento (spagge)

- Concessioni demaniali esistenti

Ambito di disciplina (Aree demaniali marittime da S.I.D.):

- ff.ppp ff: foglio di mappa
- ppp: numero di particella

Estremi di concessione:
 si rimanda alla lettura dell'Elaborato "C - Riconoscimento fisico-giuridico delle concessioni esistenti" per maggiori approfondimenti su anagrafica e consistenze.

FONTE DATI:
 Sistema Informativo Demanio Marittimo - Ministero delle Infrastrutture e dei Trasporti
 Agenzia delle Entrate
 Regione Calabria - Dip. Politiche dell'Ambiente
 Regione Calabria - Dip. Urbanistica e Governo del Territorio

BASE CARTOGRAFICA:
 Carta Tecnica Regione Calabria (2008)

Coordinate System: WGS 1984 UTM Zone 38N
 Paper Size: International A4
 Datum: WGS 1984
 File Name: 000000000
 File Number: 0000
 Center Number: 0000
 Scale Factor: 0.999
 Vertical Offset: 0.000
 Units: Meter

scala 1:2.000

0 50 100 200 Metri





COMUNE DI CROTONE
PIANO COMUNALE DI SPIAGGIA



IL SINDACO
 Ing. Vincenzo Voce

SETTORE IV
 GOVERNO DEL TERRITORIO E GRANDI PROGETTI
ASSESSORE
 Ing. Giovanni Greco

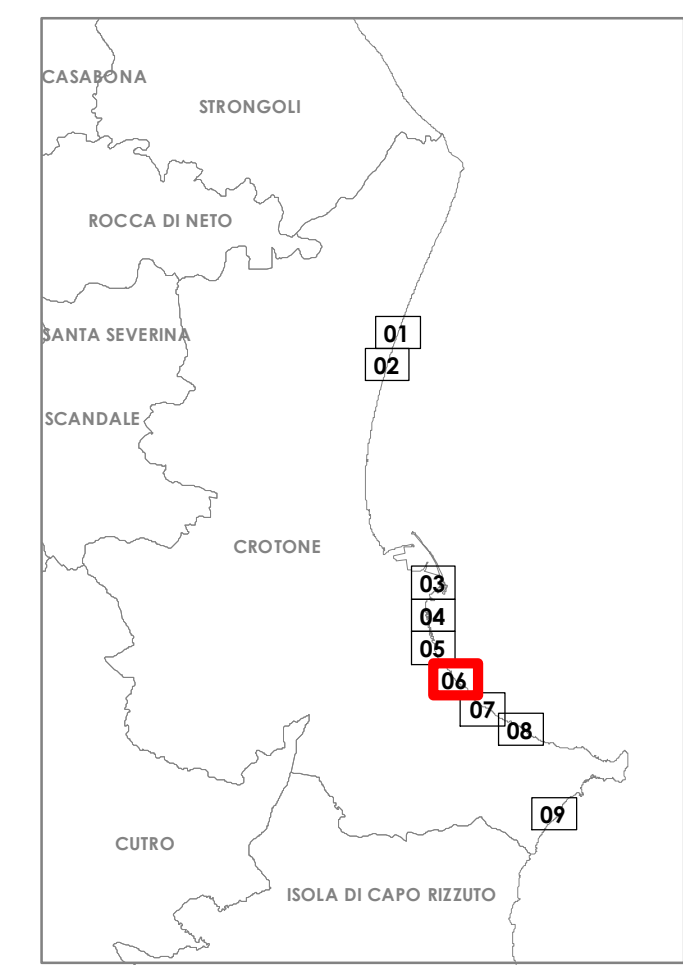
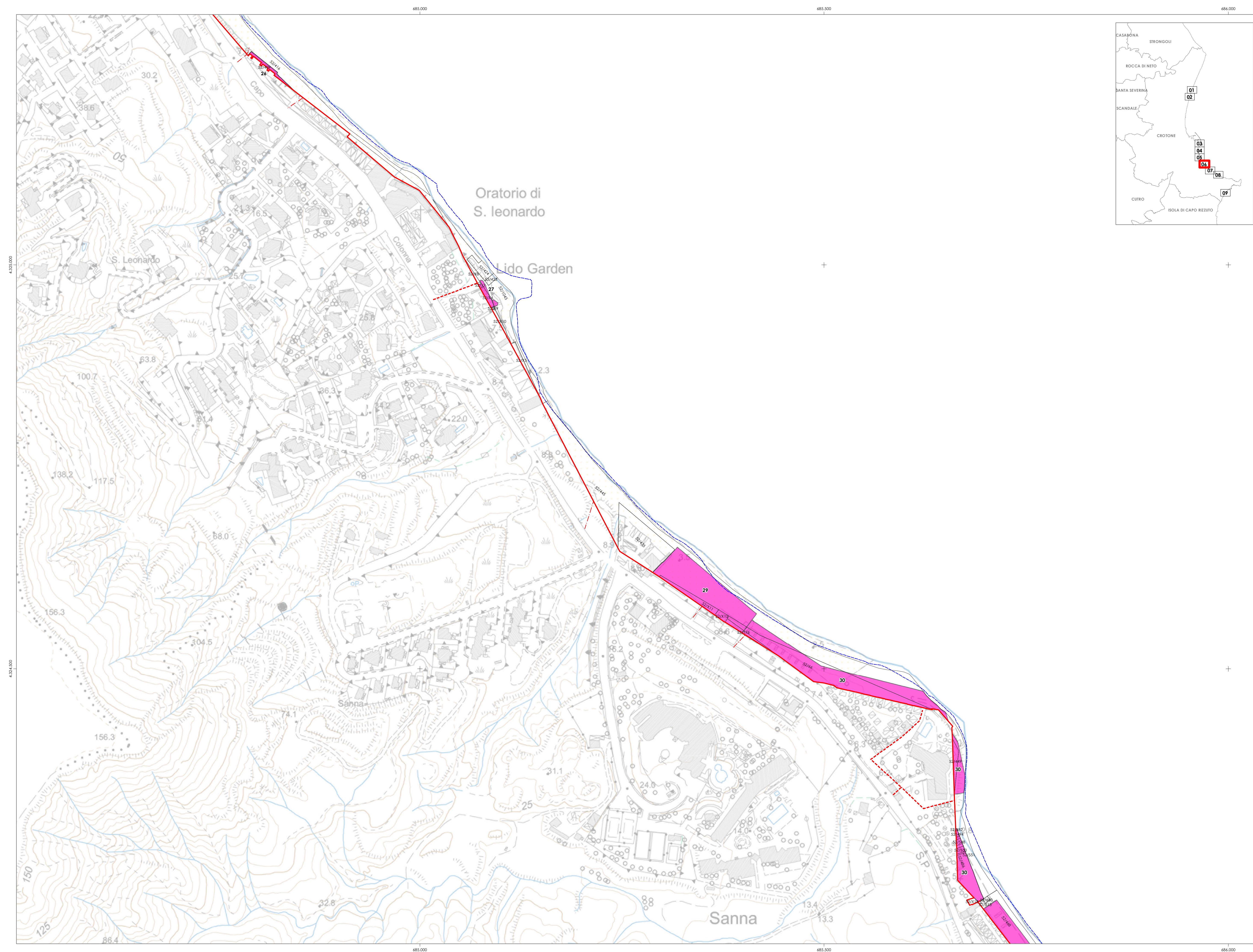
UFFICIO PIANI - DIRIGENTE
 Ing. Francesco Stellato

UFFICIO PIANI - COORDINATORE
 Ing. Manlio Caiazza

PROGETTISTA
 Arch. Roberto Greco

CONSULENTI
 Ing. Massimiliano Berlingerì
 Geol. Francesco Palmieri

ELABORATO N. **4.05** DESCRIZIONE **STATO DI FATTO DELLE CONCESSIONI**



LEGENDA

- Dividente demaniale
- - - Linea di Riva (2015)

Porti e approdi:

- Porti e approdi turistici:
- Porti di interesse regionale o extraregionale:

Usi e modalità di intervento (spagge)

- Concessioni demaniali esistenti

Ambito di disciplina (Aree demaniali marittime da S.I.D.):

- ff.ppp: ff: foglio di mappa ppp: numero di particella

Estremi di concessione:
 si rimanda alla lettura dell'Elaborato "C - Riconoscimento fisico-giuridico delle concessioni esistenti" per maggiori approfondimenti su anagrafica e consistenze.

FONTE DATI:
 Sistema Informativo Demanio Marittimo - Ministero delle Infrastrutture e dei Trasporti
 Agenzia delle Entrate
 Regione Calabria - Dip. Politiche dell'Ambiente
 Regione Calabria - Dip. Urbanistica e Governo del Territorio

BASE CARTOGRAFICA:
 Carta Tecnica Regione Calabria (2008)

Coordinato System: WGS 1984 UTM Zone 34N
 Projezione: Transverse Mercator
 Datum: WGS 1984
 Fuso orario: 01:00:00.000
 Fuso orario: 01:00:00.000
 Central meridian: 15:00:00.000
 Scale factor: 0.9996
 False Easting: 500000.000
 Unit: Meter

scala 1:2.000

0 50 100 200 Metri





COMUNE DI CROTONE
PIANO COMUNALE DI SPIAGGIA



IL SINDACO
 Ing. Vincenzo Voce

SETTORE IV
 GOVERNO DEL TERRITORIO E GRANDI PROGETTI
ASSESSORE
 Ing. Giovanni Greco

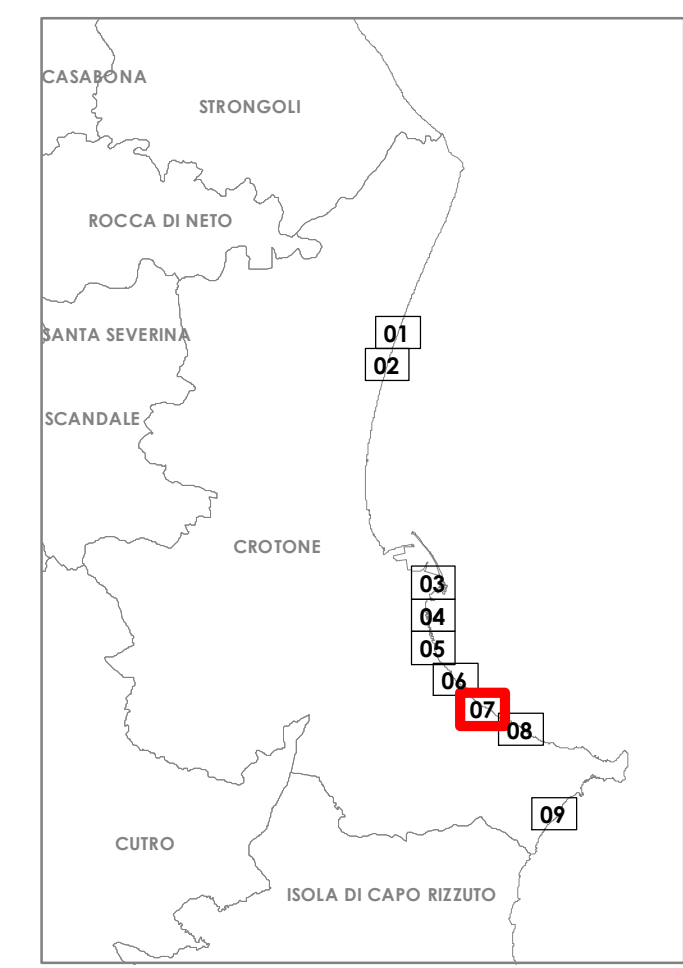
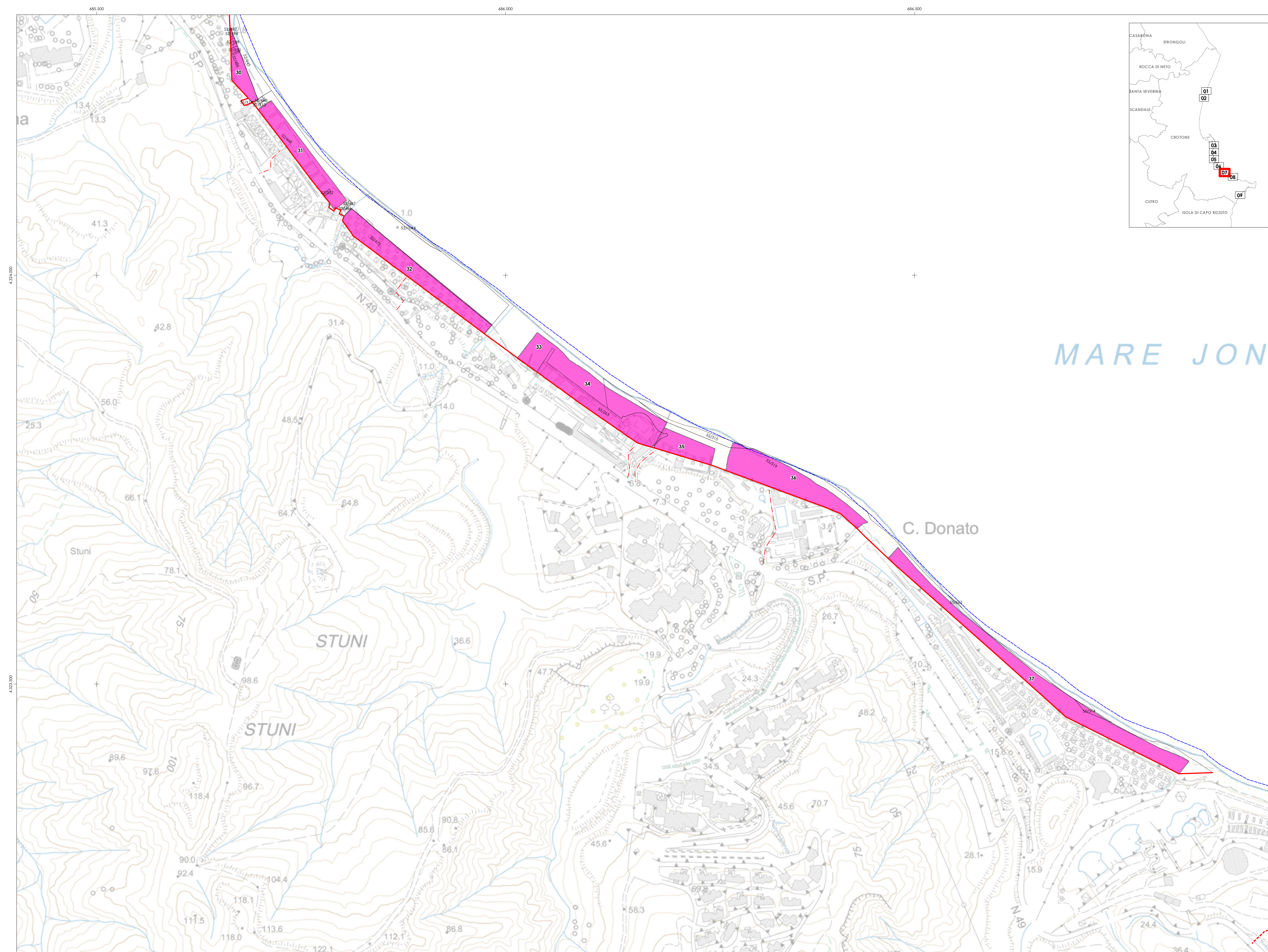
UFFICIO PIANI - DIRIGENTE
 Ing. Francesco Stellato

UFFICIO PIANI - COORDINATORE
 Ing. Manlio Caiazza

PROGETTISTA
 Arch. Roberto Greco

CONSULENTI
 Ing. Massimiliano Berlinger
 Geol. Francesco Palmieri

ELABORATO N. **4.06** DESCRIZIONE **STATO DI FATTO DELLE CONCESSIONI**



LEGENDA

- Dividente demaniale
- - - Linea di Riva (2015)

Porti e approdi:

- ▨ Porti e approdi turistici;
- ▨ Porti di interesse regionale o extraregionale;

Usi e modalità di intervento (spagge)

- Concessioni demaniali esistenti

Ambito di disciplina (Aree demaniali marittime da S.I.D.):

ff.ppp ff: foglio di mappa
ppp: numero di particella

Estremi di concessione:
si rimanda alla lettura dell'Elaborato "C - Riconoscimento fisico-giuridico delle concessioni esistenti" per maggiori approfondimenti su anagrafica e consistenze.

FONTE DATI:
Sistema Informativo Demanio Marittimo - Ministero delle Infrastrutture e dei Trasporti
Agenzia delle Entrate
Regione Calabria - Dip. Politiche dell'Ambiente
Regione Calabria - Dip. Urbanistica e Governo del Territorio

BASE CARTOGRAFICA:
Carta Tecnica Regione Calabria (2008)

Coordinato System: WGS 1984 UTM Zone 32N
Projezione: Transversa Mercatore
Datum: WGS 1984
Fuso Orario: 00:00:00
Fuso Horário: 0:00
Central Meridian: 15:00
Scale Factor: 0.999
False Easting: 500000
Units: Metro

scala 1:2.000

0 50 100 200 Metri





COMUNE DI CROTONE
PIANO COMUNALE DI SPIAGGIA



IL SINDACO
Ing. Vincenzo Voce

SETTORE IV
GOVERNO DEL TERRITORIO E GRANDI PROGETTI
ASSESSORE
Ing. Giovanni Greco

UFFICIO PIANI - DIRIGENTE
Ing. Francesco Stellato

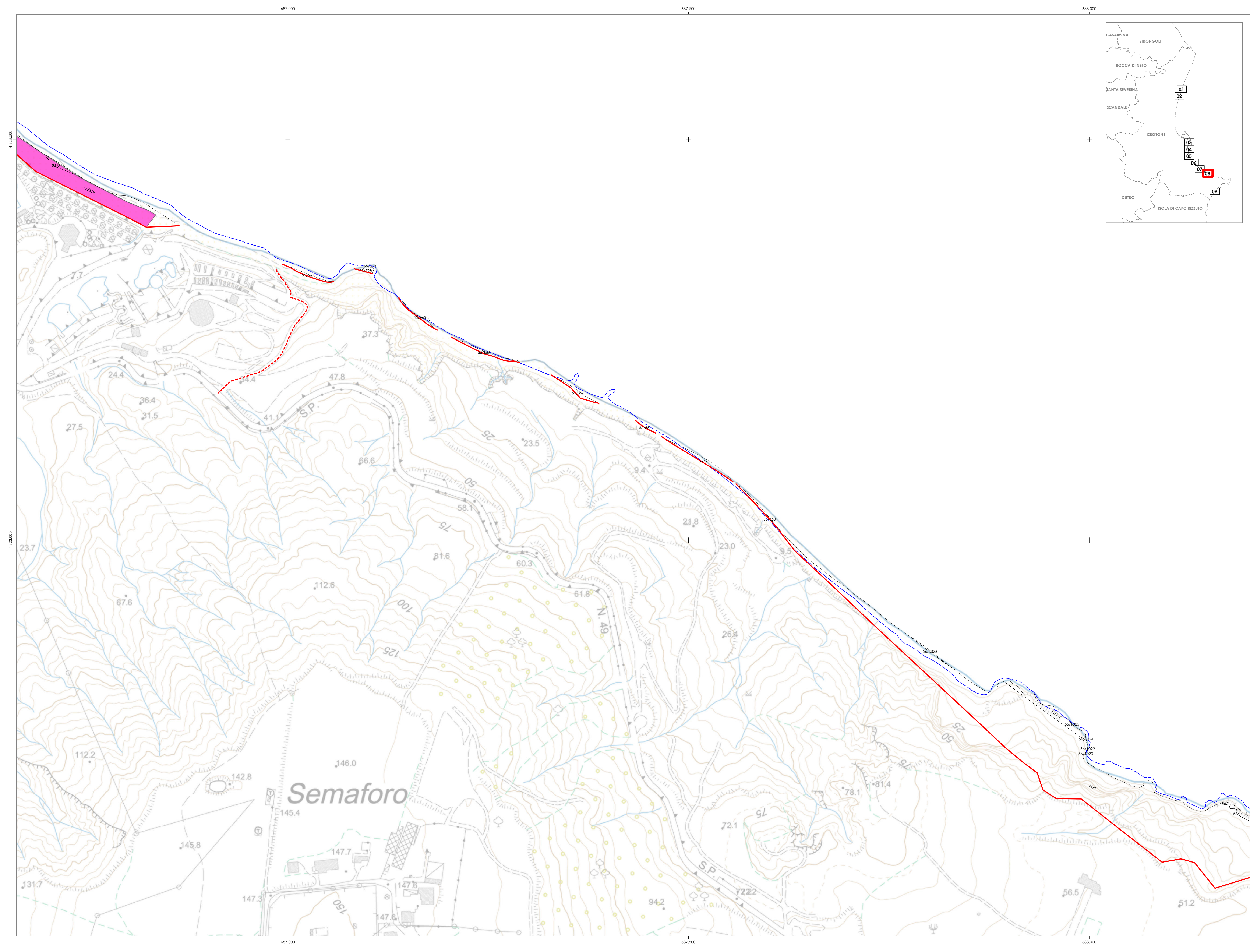
UFFICIO PIANI - COORDINATORE
Ing. Manlio Caiazza

PROGETTISTA
Arch. Roberto Greco

CONSULENTI
Ing. Massimiliano Berlingeri
Geol. Francesco Palmieri

ELABORATO N. **4.07** DESCRIZIONE **STATO DI FATTO DELLE CONCESSIONI**

Page 7 of 9



LEGENDA

— Dividente demaniale
 - - - Linea di Riva (2015)

Porti e approdi:

▨ Porti e approdi turistici;
 ▨ Porti di interesse regionale o extraregionale;

Usi e modalità di intervento (spagge)

■ Concessioni demaniali esistenti

Ambito di disciplina (Aree demaniali marittime da S.I.D.):

ff.ppp ff: foglio di mappa
 ppp: numero di particella

Estremi di concessione:
 si rimanda alla lettura dell'Elaborato "C - Riconoscimento fisico-giuridico delle concessioni esistenti" per maggiori approfondimenti su anagrafica e consistenze.

FONTE DATI:
 Sistema Informativo Demanio Marittimo - Ministero delle Infrastrutture e dei Trasporti
 Agenzia delle Entrate
 Regione Calabria - Dip. Politiche dell'Ambiente
 Regione Calabria - Dip. Urbanistica e Governo del Territorio

BASE CARTOGRAFICA:
 Carta Tecnica Regione Calabria (2008)

Coordinato System: WGS 1984 UTM Zone 32N
 Projezione: Transversa Mercator
 Datum: WGS 1984
 Fuso orario: 00:00:00
 Fuso orario G: 00:00
 Central meridian: 15:00:00
 Scale factor: 0.9996
 False Easting: 500000
 Unit: Meter

scala 1:2.000

0 50 100 200 Metri





COMUNE DI CROTONE
PIANO COMUNALE DI SPIAGGIA



IL SINDACO
 Ing. Vincenzo Voce

SETTORE IV
 GOVERNO DEL TERRITORIO E GRANDI PROGETTI
ASSESSORE
 Ing. Giovanni Greco

UFFICIO PIANI - DIRIGENTE
 Ing. Francesco Stellato

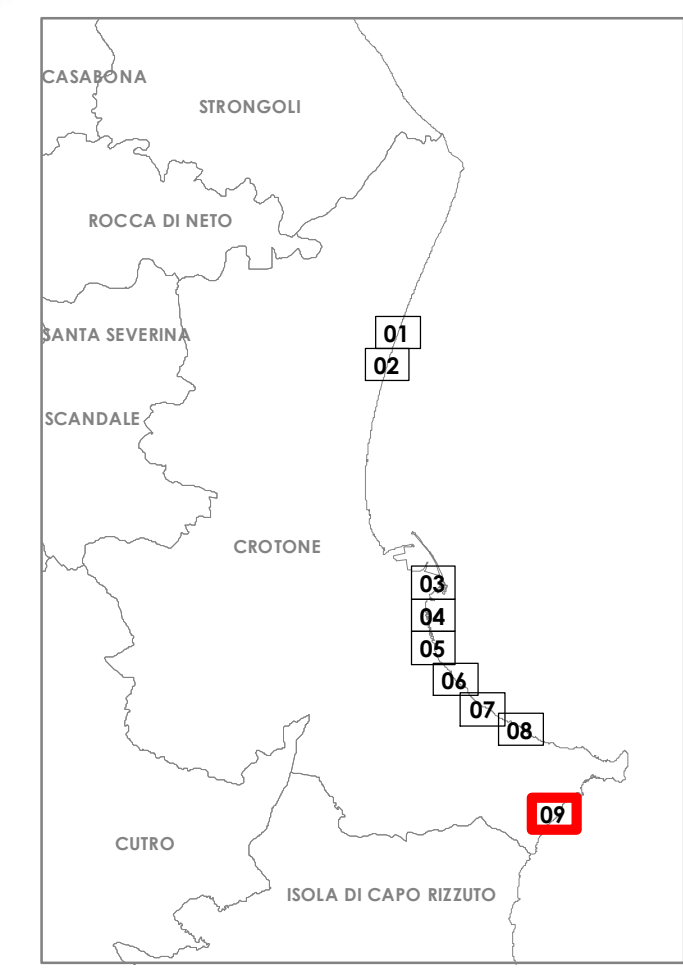
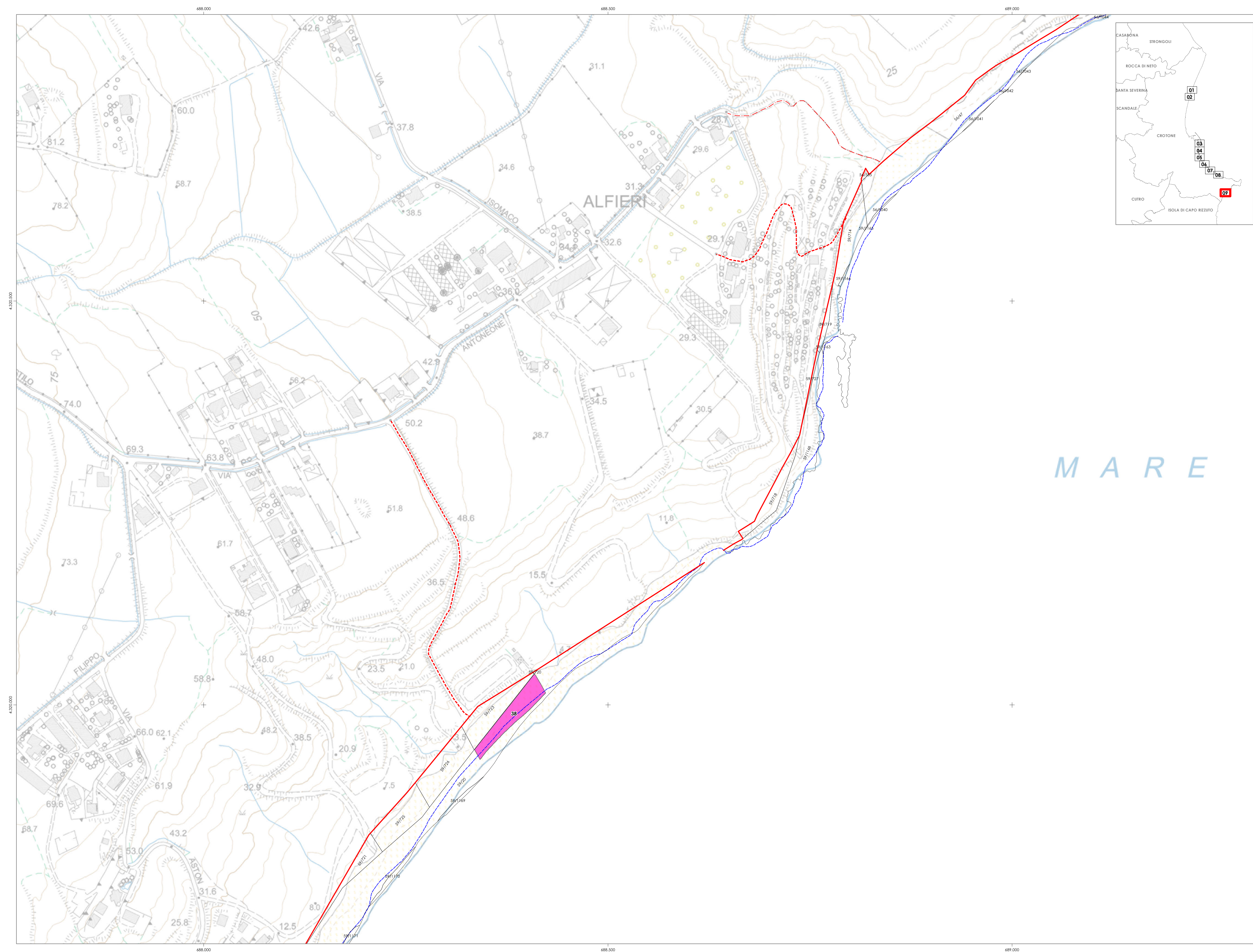
UFFICIO PIANI - COORDINATORE
 Ing. Manlio Caiazza

PROGETTISTA
 Arch. Roberto Greco

CONSULENTI
 Ing. Massimiliano Berlingerì
 Geol. Francesco Palmieri

ELABORATO N. **4.08** DESCRIZIONE **STATO DI FATTO DELLE CONCESSIONI**

Page 8 of 9



LEGENDA

- Dividente demaniale
- - - Linea di Riva (2015)

Porti e approdi:

- Porti e approdi turistici:
- Porti di interesse regionale o extraregionale:

Usi e modalità di intervento (spagge)

- Concessioni demaniali esistenti

Ambito di disciplina (Aree demaniali marittime da S.I.D.):

ff,ppp ff: foglio di mappa
ppp: numero di particella

Estremi di concessione:
si rimanda alla lettura dell'Elaborato "C - Riconoscimento fisico-giuridico delle concessioni esistenti" per maggiori approfondimenti su anagrafica e consistenze.

FONTE DATI:
Sistema Informativo Demanio Marittimo - Ministero delle Infrastrutture e dei Trasporti
Agenzia delle Entrate
Regione Calabria - Dip. Politiche dell'Ambiente
Regione Calabria - Dip. Urbanistica e Governo del Territorio

BASE CARTOGRAFICA:
Carta Tecnica Regione Calabria (2008)

Coordinato System: WGS 1984 UTM zone 38N
Projezion: Transversa Mercator
Datum: WGS 1984
Fuso: 16
Fuso Easting: 600000
Fuso Northing: 0
Central Meridian: 15000
Scale Factor: 0.999
False Easting: 500000
False Northing: 0

scala 1:2.000

0 50 100 200 Metri





COMUNE DI CROTONA
PIANO COMUNALE DI SPIAGGIA



IL SINDACO
Ing. Vincenzo Voce

SETTORE IV
GOVERNO DEL TERRITORIO E GRANDI PROGETTI
ASSESSORE
Ing. Giovanni Greco

UFFICIO PIANI - DIRIGENTE
Ing. Francesco Stellato

UFFICIO PIANI - COORDINATORE
Ing. Manlio Caiazza

PROGETTISTA
Arch. Roberto Greco

CONSULENTI
Ing. Massimiliano Berlingeri
Geol. Francesco Palmieri

ELABORATO N. **4.09** DESCRIZIONE **STATO DI FATTO DELLE CONCESSIONI**